



Жер участогун мөөнөтсүз
(мөөнөтү көрсөтүлбөгөн)
пайдалануу укугу жөнүндө
МАМЛЕКЕТТИК АКТ

ГОСУДАРСТВЕННЫЙ АКТ
о праве бессрочного
(без указания срока)
пользования земельным участком

СЕРИЯСЫ
СЕРИЯ

Б

№ 013319

УШУЛ АКТ ПЛАНДА ЖАНА ЭКСПЛИКАЦИЯДА КӨРСӨТҮЛГӨН, ТӨМӨНКҮ
ЖЕР УЧАСТОГУ (НА) 2010 ЖЫЛДЫН Декабрь АЙЫНЫН
“07” ДЕГИ (ДАГЫ) № 49 Талдуучу - Булак

айыл округунун Токтомуучун

(ыйгарым укуктуу мамлекеттик органдын аталышы жана пайдаланууга укук берүүчү документ)

НЕГИЗИНДЕ

(жер пайдалануучунун аталышы)

МӨӨНӨТСҮЗ (МӨӨНӨТҮ КӨРСӨТҮЛБӨГӨН) ПАЙДАЛАНУУГА БЕРИЛГЕНДИГИН
АНЫКТАЙТ, ЖАНА УШУЛ ЖЕРДИ МӨӨНӨТСҮЗ (МӨӨНӨТҮ КӨРСӨТҮЛБӨГӨН)
ПАЙДАЛАНУУ УКУГУ Базар - Коргон РАЙОНДУК (ШААРДЫК)
ЖЕРГЕ ЖАЙГАШТЫРУУ ЖАНА КЫЙМЫЛСЫЗ МҮЛККӨ УКУКТАРДЫ КАТТОО
БОЮНЧА БАШКАРМАСЫНДА, КЫЙМЫЛСЫЗ МҮЛККӨ БОЛГОН УКУКТАРДЫН
БИРДИКТҮҮ МАМЛЕКЕТТИК РЕЕСТРИНДЕ 2011 ЖЫЛДЫН

Август

АЙЫНЫН

“10” ДЕГИ (ДАГЫ) № 5104 МЕНЕН КАТТАЛДЫ.

НАСТОЯЩИМ АКТОМ ПОДТВЕРЖДАЕТСЯ, ЧТО ЗЕМЕЛЬНЫЙ (ЫЕ)
УЧАСТОК (И), УКАЗАННЫЙ (ЫЕ) НА ПЛАНЕ И В ЭКСПЛИКАЦИИ, НА ОСНОВА-
НИИ Постановление

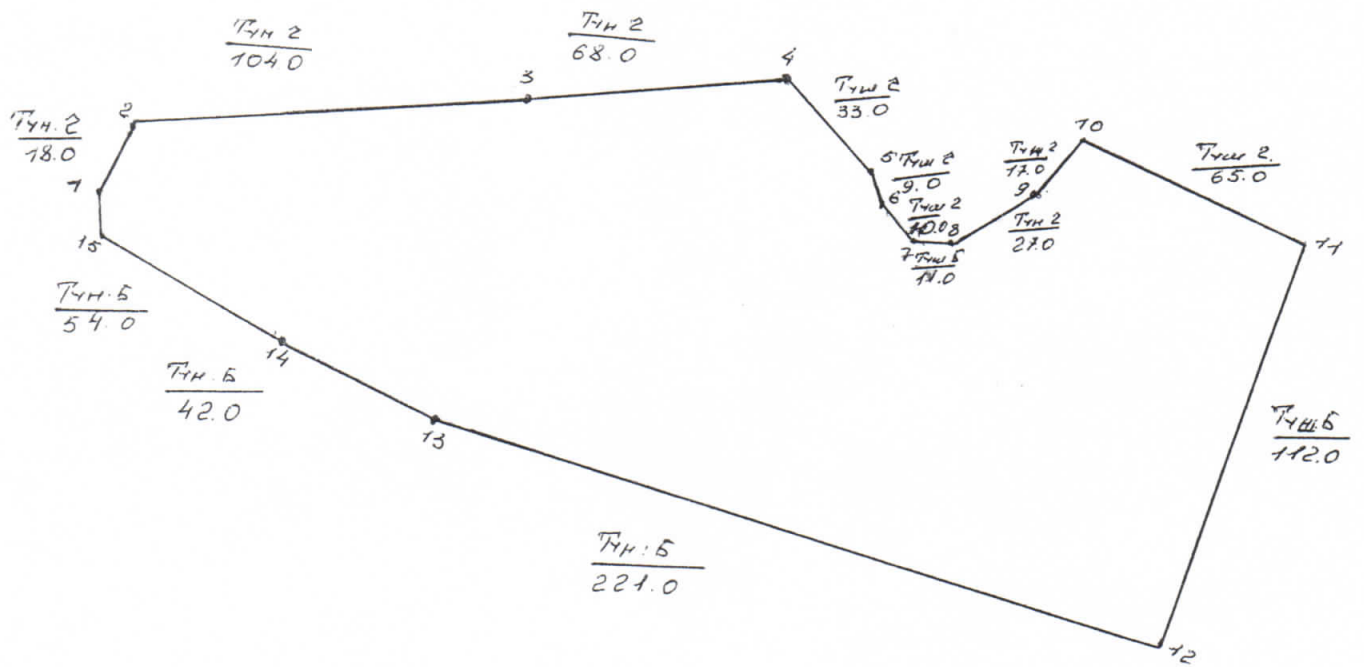
(наименование правоустанавливающего документа и уполномоченного государственного органа)

ОТ “07” Декабря 2010 ГОДА № 49

сельского округа “Талдуучу - Булак”

(наименование землепользователя)

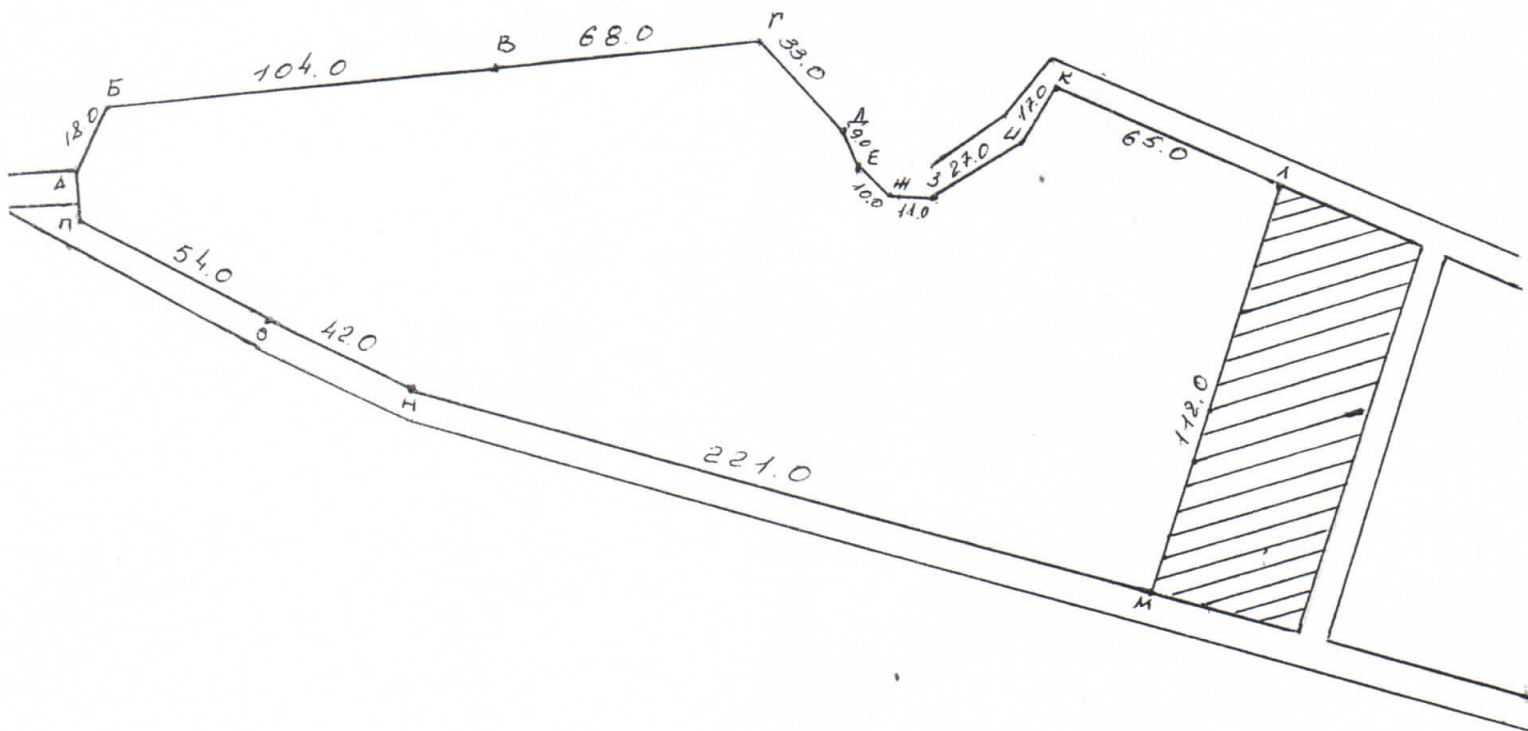
ПРЕДОСТАВЛЕН (Ы) В БЕССРОЧНОЕ (БЕЗ УКАЗАНИЯ СРОКА) ПОЛЬЗОВАНИЕ
И ДАННОЕ ПРАВО БЕССРОЧНОГО (БЕЗ УКАЗАНИЯ СРОКА) ПОЛЬЗОВАНИЯ
ЗАРЕГИСТРИРОВАНО ОТ “10” 2011 ГОДА ЗА № 5104 В ЕДИНОМ
ГОСУДАРСТВЕННОМ РЕЕСТРЕ ПРАВ НА НЕДВИЖИМОЕ ИМУЩЕСТВО В _____
Базар - Коргонском РАЙОННОМ (ГОРОДСКОМ)
УПРАВЛЕНИИ ПО ЗЕМЛЕУСТРОЙСТВУ И РЕГИСТРАЦИИ ПРАВ НА НЕДВИ-
ЖИМОЕ ИМУЩЕСТВО.



МАСШТАБЫ
 МАСШТАБ

1: 2000

ЖЕР УЧАСТОГУНУН ПРИВЯЗКАСЫ
ПРИВЯЗКА ЗЕМЕЛЬНОГО УЧАСТКА
(Ситуациялык план) (Ситуационный план)



ЧЕКТЕШТЕРДИН БАЯНДАМАСЫ:
ОПИСАНИЕ СМЕЖЕСТВ:

Адан - Бга Арык

Бдан - Вга Корчстон

Вдан - Гга Жолдошов М

Гдан - Жга Борочев О

Ждан - Кга Жолдошов Г


Кдан - Лга Жол

Лдан - Мга жер участка

Мдан - Ага Жол.

Жерге жайгаштыруу жана кыймылсыз
мүлккө укуктарды каттоо боюнча
башкармасынын начальниги

Начальник управления по землеустройству
и регистрации прав на недвижимое имущество



Э. Каронжиев

(И. О.)

Айыл чарба багытындагы жерлердин экспликациясы
Экспликация земель сельскохозяйственного назначения

Угoliniлардын аталышы
Наименование угодий

№									
Жазылган жылы Год записи									
Жалпы аянты Общая площадь									
айдоо пашня									
сугат орошаемая									
кайрак богарная									
көп жылдык мөмө-жемиш бактары многолетние насаждения									
кысыр аңыз залежи									
чөп чабындылар сенокосы									
жайыттар пастбища									
жамааттык алма-бактар жана огороддор коллективные сады и огороды									
токойлуу аянттар лесные площади									
бадалдар кустарники									
суу астындагы жерлер под водой									
жол алдындагы жерлер под дорогами									
короо жай алдындагы жерлер под дворами									
курулуш алдындагы жерлер под постройками									
бузулган жерлер нарушенные земли									
башка жерлер прочие земли									
Экспликацияны өзгөртүү негизи Основание изменения экспликации									
Экскертүү Примечание									

анын
ичинде
6 м. ч.

БУЛ МАМЛЕКЕТТИК АКТ ЭКИ НУСКАДА ТУЗУЛДУ, АНЫН БИРИНЧИ НУС-
КАСЫ ЖЕР-УЧАСТОГУНУН ПАЙДАЛАНУУЧУСУНДА, ЭКИНЧИ НУСКАСЫ ЖЕРГЕ
ЖАЙГАШТЫРУУ ЖАНА КЫЙМЫЛСЫЗ МҮЛККӨ УКУКТАРДЫ КАТТОО БОЮНЧА
Базар - Коргон РАЙОНДУК (ШААРДЫК)
БАШКАРМАСЫНДА САКТАЛАТ.

• НАСТОЯЩИЙ ГОСУДАРСТВЕННЫЙ АКТ СОСТАВЛЕН В ДВУХ ЭКЗЕМПЛЯ-
РАХ, КОТОРЫЕ НАХОДЯТСЯ: ПЕРВЫЙ ЭКЗЕМПЛЯР У ПОЛЬЗОВАТЕЛЯ ЗЕМЕЛЬ-
НОГО УЧАСТКА, ВТОРОЙ ХРАНИТСЯ В УПРАВЛЕНИИ ПО ЗЕМЛЕУСТРОЙСТВУ
И РЕГИСТРАЦИИ ПРАВ НА НЕДВИЖИМОЕ ИМУЩЕСТВО Базар
Коргонского РАЙОНА (ГОРОДА).

Жерге жайгаштыруу жана кыймылсыз
мүлккө укуктарды каттоо боюнча
башкармасынын начальниги

Начальник управления по землеустройству
и регистрации прав на недвижимое имущество


(аты, жөнү, кел) (Ф. И. О. подпись)

Тарн хчиев

Берилген күнү

Дата выдачи "10" Август 2011 года

КЫРГЫЗ РЕСПУБЛИКАСЫНЫН ӨКМӨТУНО КАРАШТУУ
МАМЛЕКЕТТИК КАТТОО КЫЗМАТЫ.
КАДАСТР ЖАНА КЫЙМЫЛСЫЗ МУЛККО УКУКТАРДЫ КАТТОО
ДЕПАРТАМЕНТИ

Базаркоргон райондук кадастр жана кыймылсыз мулккө укуктарды
каттоо башкармасы

Идентификациялык сырбелги

3-02-07-1001-0198-□□-□□□

Предыдущий идентификационный код


Деление: □-□□-□□-□□□□-□□□□-□□-□□□

Объединение: □-□□-□□-□□□□-□□□□-□□-□□□


Базаркоргон районунун Талдуу-Булак айыл округунун
Каба айылынын _____ участкасындагы жер аянтын
Каба айылында Жаңы кучулуп Жа-н мек-н Жерме ажыратып беруу жөнүндө
(аты-жону)

ЖЕРГЕ ЖАЙГАШТЫРУУ ИШ КАГАЗДАРЫ

Базаркоргон райондук кадастр
жана кыймылсыз мулккө укуктарды
каттоо башкармасынын башчысы:

 Э.Тарыхчиев

Текшерди:
Жерге жайгаштыруу
бөлүмүнүн башчысы:

 Т.Жолдошов

Даярдады:
Жерге жайгаштыруу
боюнча адиси:

 М. Арзыбаев

Базаркоргон айылы 2011-жыл.

Тизмелоо баракчасы

№	Документтердин аталышы	даанасы
1	Тупку баракчасы	1
2	Тизмелоо баракчасы	1
3	Тушундурмо баракчасы	1
4	Талдуучу-Булак айыы округу Токтом № 49. 07.12.2010-жылы	1
5	Арыз	1
6	Юстиция куболук	1
7	Устав	1
8	Ишеним кат	1
9	Паспорттун кочурмосу	1
10	Келишим	1
11	Смета	1
12	Коншулар менен тузулгон акт	1
13	Картанын чиймеси	1
14	Картанын кочурмосу	1
15	Госакт	1

Даярдаган

М. Арзыбаев

ТУШУНДУРМО БАРАКЧАСЫ

Корсотулгон жер участогуна болгон Жер участогун моонотсуз (мооноту корсотулбогон) пайдалануу укугу жонундогу иш кагаздары Талдучу Булак айыл округу тарабынан раймамкаттоо башкармалыгына берилип, № _____ санда катталган арызына негиз даярдалды.

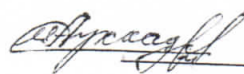
Жерге жайгаштыруу болумунун архивдик жана картографиялык маалыматтары менен тактоодо ал жер генплан боюнча калктуу конуштар ээлеген жер аянтына кирип, Кыргыз Республикасынын Окмотунун 11.11.1996-жылдагы № 531 «Мамлекеттик менчикте турган имараттарды Жана жайларды муниципалдык менчикке откоруп беру эрежелери жонундогу» токтомуна негиз Талдучу Булак айыл округуна мыйзамдаштырылгандыгы аныкталды.

Жеринде олчоп, тактоодо жер пайдалануусу юридикалык иш кагаздарына дал жана чектеи жайгашкан жер ээлери менен талаш-тартыш маселелери жок болуп чыкты.

Жогоруда белгиленген юридикалык иш кагаздарына таянган шартта раймамкаттоо башкармалыгынан сериясы Б № 013319 сандуу жер участогуна моонотсуз(мооноту корсотулбогон) пайдалануу укугу жонундо мамлекеттик акт даярдалып берилди.

Жер участогуна тиешелуу болгон иш кагаздары коктолуп, тиркелген.

Даярдаган:

 М. Арзыбаев

ТУШУНДУРМО БАРАКЧАСЫ

Корсотулгон жер участогуна болгон Жер участогун моонотсуз (мооноту корсотулбогон) пайдалануу укугу жонундогу иш кагаздары Талдуу Булак айыл округу тарабынан раймамкаттоо башкармалыгына берилип, № _____ санда катталган арызына негиз даярдалды.

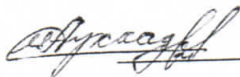
Жерге жайгаштыруу болумунун архивдик жана картографиялык маалыматтары менен тактоодо ал жер генплан боюнча калктуу конуштар ээлеген жер аянтына кирип, Кыргыз Республикасынын Окмотунун 11.11.1996-жылдагы № 531 «Мамлекеттик менчикте турган имараттарды Жана жайларды муниципалдык менчикке откоруп беру эрежелери жонундогу» токтомуна негиз Талдуу Булак айыл округуна мыйзамдаштырылгандыгы аныкталды.

Жеринде олчоп, тактоодо жер пайдалануусу юридикалык иш кагаздарына дал жана чектеш жайгашкан жер ээлери менен талаш-тартыш маселелери жок болуп чыкты.

Жогоруда белгиленген юридикалык иш кагаздарына таянган шартта раймамкаттоо башкармалыгынан сериясы Б № 013319 сандуу жер участогуна моонотсуз(мооноту корсотулбогон) пайдалануу укугу жонундо мамлекеттик акт даярдалып берилди.

Жер участогуна тиешелуу болгон иш кагаздары коктолуп, тиркелген.

Даярдаган:

 М. Арзыбаев

БАЗАР-КӨРГӨН РАЙОНУ ТАЛДУУ-БУЛАК АЙЫЛ ОКРУГУ

ТОКТОМ № 49

7.12.2010-жыл.


Каба айылы.

Талдуу-Булак айыл округунун аймагында Каба айылында жаңы курулуп жаткан мектептин жерин Базар-Коргон райондук прокуратурасынын 30-ноябрдагы №991-11/1-3д-10 протестинин негизинде Талдуу-Булак айыл округунун 2010-жылдын 3-декабрдагы №147 буругунун негизинде жаңы курулуп жаткан мектебинин ген. планына өзгөртүү киргизүү жөнүндө

ТОКТОМ КЫЛАТ:

1. Талдуу-Булак айыл округунун Каба айылына ген.пландын негизинде 1995-жылы 704 орундук мектептин 2,80 га жер каралып катталып калышы боюнча кайра өңдөнүп кеткендиктен мурунку каттап берилген боюндоктан жана бул мектеп 422 орундукка кайрадан долбоор даярдагынына байланыштуу нормативтин негизинде 2,20 га жер каралышына өзгөртүү киргизилсин.
2. Өзгөртүлгөн 2,20 га жер аянтына ген.планды кайра өңдөнүп берүү жагы райондук шаар жана курулуш куруу архитектура бөлүмүнүн башчысы А.Маматовко жана мамлекеттик акт берүү жагы райондук жерге байланыштуу жана кыймылсыз мүлккө укуктарды каттоо банк аркылуу мамлекеттик М.Омоповтон суралсын.
3. Бул ирүктүн аткарылышынын козомолго алуу жагы айыл Округунун жер бөлүнүшү боюнча К.Нурсеитовко милдеттендирилсин.

Талдуу-Булак айыл округунун башчысы:



С.Нурсеитов



2002.04.03

10 02 2011

е. Каба

3-04-02 1001-0198

ҚАЗАҚСТАН РЕСПУБЛИКАСЫ АРНАУЛЫҚ ӘДІЛДІК ҚАҒАМЫ

ҚАЗАҚСТАН РЕСПУБЛИКАСЫ АРНАУЛЫҚ ӘДІЛДІК ҚАҒАМЫ

КЫРГЫЗ РЕСПУБЛИКАСЫНЫН
ӨКМӨТҮНӨ КАРАШТУУ
АРХИТЕКТУРА ЖАНА КУРУЛУШ
БОЮНЧА МАМЛЕКЕТТИК
АГЕНТТИГИНИН

БАЗАР-КОРГОН АРХИТЕКТУРА ЖАНА
ШААР КУРУУ БАШКАРМАЛЫГЫ



ГОСУДАРСТВЕННОЕ АГЕНТСТВО
ПО АРХИТЕКТУРЕ И СТРОИТЕЛЬСТВУ
ПРИ ПРАВИТЕЛЬСТВЕ
КЫРГЫЗСКОЙ РЕСПУБЛИКИ

БАЗАР-КОРГОНСКОЕ УПРАВЛЕНИЕ
АРХИТЕКТУРЫ И ГРАДОСТРОИТЕЛЬСТВА

«29» /11/ 2010г. № 169 Базар-Коргон айылы, Вокзал кочосу -3 тел.5-00-21

Базар – Коргон райондук
прокуратурасына

МА А Л Ы М А Т

Базар – Коргон архитектура жана шаар куруу башкармалыгы төмөндөгүдө
маалымат берет.

422 орундуу мектепти долборлоо үчүн Кыргыз Республикасынын “Шаар
куруу жана Архитектура” мыйзамына ылайык курулуш нормаларынын жана
талаптарын негизинде (СНиП 3.05.95-КР) 600 орунга чейин 2,2 га жер аянт
керектелет.

Базар-Коргон архитектура жана шаар
куруу башкармалыгынын башчысы:

Маманов А.Б.

Талдуучу Булак айыл Округундагы Каба айылынын _____
участкасында _____ Мектеп куруу учун бекитилген жер
аянтынын чек араларың жеринде корсотуп беруу

А К Т Ы С Ы

Курамында Базаркоргон райондук кадастр жана кыймылсыз мулкко
укуктарды каттоо башкармасынын жер адиси М. Арзыбаев
Талдуучу-Булак айыл Округунун жер адиси К. Нурсеитов жана
жанаша жайгашкан жер пайдалануучулар
К. Жолдосов. О. Борбучев.
жер ээси Талдуучу-Булак болгон атуулдар томондогудой акт туздук.

Биз Талдуучу Булак айыл округу 07.12.2010жн
049 БУЙРУГУНУН негизинде жерин тактап натурага тушуруудо

М: 1:2000 масштабдагы карта менен иш жургуздук.

1-точкадан	<u>ТЧН 2</u>	карай	<u>18.0</u>	м 2-точкага келдик.
2-точкадан	<u>ТЧН 2</u>	карай	<u>104.0</u>	м 3-точкага келдик.
3-точкадан	<u>ТЧН 2</u>	карай	<u>68.0</u>	м 4-точкага келдик.
4-точкадан	<u>ТЧН 2</u>	карай	<u>33.0</u>	м 5-точкага келдик.
5-точкадан	<u>ТЧН 2</u>	карай	<u>9.0</u>	м 6-точкага келдик.
6-точкадан	<u>ТЧН 2ыг</u>	карай	<u>10.0</u>	м 7-точкага келдик.
7-точкадан	<u>ТЧН 5</u>	карай	<u>11.0</u>	м 8-точкага келдик.
8-точкадан	<u>ТЧН 2</u>	карай	<u>27.0</u>	м 9-точкага келдик.
9-точкадан	<u>ТЧН 2</u>	карай	<u>17.0</u>	м 10-точкага келдик.
10-точкадан	<u>ТЧН 2</u>	карай	<u>65.0</u>	м 11-точкага келдик.
11-точкадан	<u>ТЧН 5</u>	карай	<u>112.0</u>	м 12-точкага келдик.
12-точкадан	<u>ТЧН 5</u>	карай	<u>221.0</u>	м 13-точкага келдик.
13-точкадан	<u>ТЧН 5</u>	карай	<u>42.0</u>	м 14-точкага келдик
14-точкадан	<u>ТЧН 5</u>	карай	<u>54.0</u>	м 15-точкага келдик
15-точкадан	_____	карай	_____	м 16-точкага келдик
16-точкадан	_____	карай	_____	м 17-точкага келдик
17-точкадан	_____	карай	_____	м 18-точкага келдик
18-точкадан	_____	карай	_____	м 19-точкага келдик
19-точкадан	_____	карай	_____	м 20-точкага келдик
_____	точкадан кайра	_____	карай	_____ м 1-точкага келдик.

Иш журуп жаткан учурда жанаша жайгашкан жер ээлоочулар менен эч кандай
талаш тартыш болгон жок.

Ушул акт туура деп кол коюучулар:

Базаркоргон райамкаттоо
башкармасынын жер адиси

М. Арзыбаев

Талдуучу Булак жер адиси:
Жанаша жайгашкан
жер пайдалануучулар:

К. Нурсеитов
К. Жолдосов
О. Борбучев

Жер ээси:

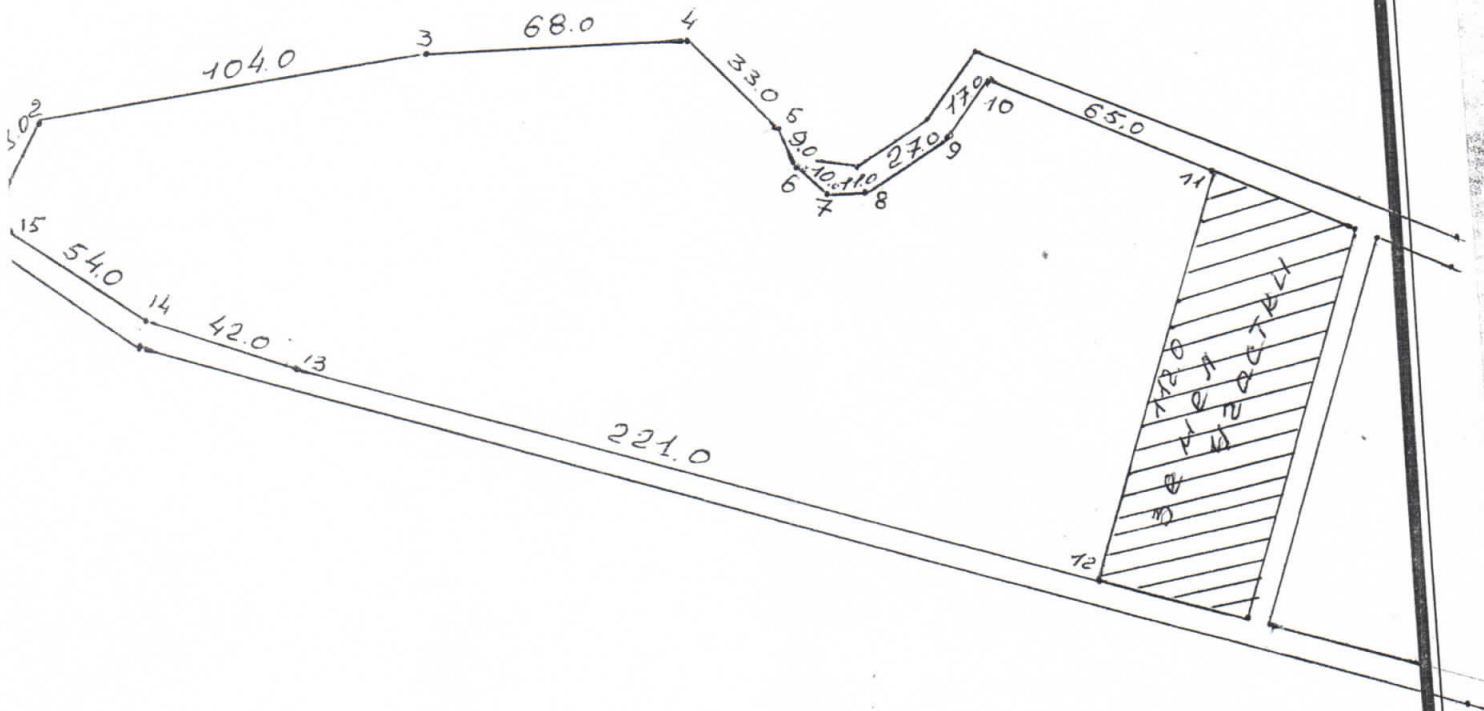
Талдуучу-Булак.

Идентификациялык сырбелги

3-02-07-1001-0198-□□-□□□

Талдуучу Булак айыл Округунун Каба айдында жаңы курулуп
жаткан мектебинин куруу учун алган жер аянтынын картасынын
кочурмосу

М: 2000



Макулдашылды:

Жерге жайгаштыруу
болумунун башчысы:

Т. Жолдошов

Жетектоочу адис-топограф:

Т. Кенжебаев

Жерге жайгаштыруу боюнча адиси:

М. Арзыбаев

Талдуучу Булак / Округунун жер адиси:
Жанаша коншулар:

Н. Нурсейитов

Т. Жолдошов

О. Борбучев

Талдуучу-Булак а/о

Жерге жайгаштыруу иш-кагаздары менен жерди пайдалануу укугу жонундо
иш кагаздарын даярдап беруу

К Е Л И Ш И М И

Базаркоргон айылы

“ ” 2011ж

Базаркоргон райондук кадастр жана кыймылсыз мүлккө укуктарды каттоо башкармасы

(жерди пайдалануу укугу жонундо иш кагаздарын даярдап берген органдын аталышы)

Мындан ары “Жалдоочу” деп аталып, *Кыргыз Республикасынын Окмотунун 11.11.1996-жыл № 531 токтомунун* негизинде аракет кылуучу *Талдоочу-Булак* айыл округу бир тараптан, жана Базар-Коргон райондук кадастр жана кыймылсыз мүлккө укуктарды каттоо башкармасынын башчысы М.Омошовтун атынан төмөндөгүдөй шарттары менен келишим тузобуз.

1. “Аткаруучу” жерге жайгаштыруу боюнча иш кагаздарын даярдап берүүнү өзүнө милдеттенет.
2. “Жалдоочу” “Аткаруучу”га тиешелуу, керектуу иш кагаздарын даярдап берүүгө милдеттенет.
3. “Жалдоочу” “Аткаруучу”га 10 кундун ичинде аткарылган жумуштарга смета боюнча 10642-81 төлөп берүүгө милдеттенет.
4. “Жалдоочу” аткарылган жумуштар боюнча оз убагында толой албай калса, кунуно 0,5%пайыз туум (пеня) толойт.
5. Талаш-тартыш маселелери Кыргыз Республикасынын мыйзамынын негизинде же сот органдары тарабынан каралат.
6. Келишим эки тарап тен, кол койгон кунден баштап кучунө кирет.
7. Келишим эки нускада тузулгон. (Эки тарапка бир нускадан).

ЭКИ ТАРАПТЫН ЮРИДИКАЛЫК ДАРЕКТЕРИ:

Базаркоргон раймамкаттоо
башкармасы:

ИНН: 0120200010095

Базаркоргон ФРСК, БИК 129032

Алыш-бериш эсеби: 1290321880020993



Э. Тарыхчиев

М.О. “ ” 2011ж

Талдоочу-Булак айылы
Саба - айылы

М. Нурсейитов

М.О. “ ” 2011ж

Келишимге тиркеме № _____ « _____ » _____ 20__

Жерге жайгаштыруу иш-кагаздарынын С М Е Т А С Ы

Буюртмачы: Тесалдуу - Булак айылдык округу
 Объектин аталышы: Каба айлында жаңы курулуш ж-н кес-н
 Дареги: Каба айылы

Айылдык пункттун аймагындагы

Жер участогунун ченеми

2.0га

№ №	Таблица №№	Наименование работ	Норма вр. ч/ч	Цена, сом	Количество	Сумма
1	2.1.1	Заказчи тарабынан берилген материалдар жана документтер менен таанышуу.	0,5	19-90	0,5	19-90
2	2.1.2	Архивдик жана картографиялык материалдардын номенклатурасын, башкармалыктын ж-а архитектуранын депонирлоо фондунан ачып корсотуу.(бир объект б-ча)	3,0	119-40	3,0	119-40
3	2.1.3	Юридикалык документтер менен таанышуу	1,0	39-80	1,0	39-80
4	2.1.4	План-картографиялык материалдарды, техникалык ж-а долбордук документтерди иликтоо	2,0	79-60	2,0	79-60
5	2.1.5	Архивдик материалдарды окуп таанышуу (1дело)	1,0	39-80	1,0	39-80
6	2.1.6	Сурамдарды жол жоболоштуруу ж-а архитектура органдардан архивдик материалдарды иликтоо	2,0	79-60	2,0	79-60
7	2.1.7	Кат жооп же катка сурам суралуучу документтерди тизме менен тузуу ж-а жол жоболоштуруу.	1,0	39-80	1,0	39-80
8	2.1.8	Инженердык коммуникациялар боюнча материалдарды иликтоо.	1,5	59-70	1,5	59-70
9	2.1.9	Топографиялык негизде Кызыл сызыктарды окуп таанышуу (М1:500)	0,5	19-90	0,5	19-90
10	2.1.10	Талаалык тейлоо ж-а арыз ээси менен жер участогунун жеринде жайгаштырылышын алдын ала макулдашуу	1,5	59-70	1,5	59-70
11	2.1.11	Инженердик геологиялык муноздогу бир аныкталган участкату окуп таанышуу	1,5	59-70	1,5	59-70
12	2.1.13	Графикалык материалдарды даярдоо	7,5	298-50	7,5	298-50
13	2.1.14	Чектеш жер тилкелерин пайдалануучуларынын оз ара макулдашуусу (1макулдашуу)	1,2	47-76	4,8	191-04
14	2.1.15	Анык колдонуудагы жер тилкелерине корутунду даярдоо	2,0	79-60	2,0	79-60
15	2.1.16	Жер участогундагы курулуш ж-а курулмаларды жазуу.	0,5	19-90	0,5	19-90
16	2.1.17	Отургузулган жашыл осумдукторду иликтоо	0,5	19-90	0,5	19-90
17	2.1.19	Ыйгарым укуктуу органдар кароо учун документтерди толугу менен даярдоо	0,5	19-90	0,5	19-90
18	2.1.20	Токтомдун долбоорун даярдоо.	1,0	39-80	1,0	39-80
19	2.1.22	Жерге жайгаштыруу делолорун даярдоо	0,4	15-92	0,4	15-92
20	2.1.23	Кезмектик планы белгилөө, жер кадастрине озгортуулорду киргизуу	2,0	79-60	2,0	79-60
21	2.1.26	Түшүндүрүү жазмаларды даярдоо	2,0	79-60	2,0	79-60

2	6.1.3	Графикалык ыкмада жер участогунун аянтын эсептоо	Кв.см	6-37	200,	1274-00
3	6.1.4	Эсептоо контурун ведомосто жол жоболоштуруу ж-а экспликация тузуу	0,5	19-90	0,5	19-90
4	7.1.1.	Идм.чектеринде чек коюу учурунда жер участкана жеринде чыгуу менен чектерин жылдыруу чыйуу иштерин даярдоо (10чейин)	0,5	19-90	0,5	19-90
5	7.1.3	Жер участогунун чектерин аныктоодо: так ажыратууда курчап турган чектерин сурот пландарда аныктоо же азросуроттушуу материалдарда анын абалын жеринде чектерин аныктоо (ченоо менен)	3,03	120-59	3,03	120-59
6	7.1.4	Накта жер участкагорунун чектерин (жеринде) корсотуу, накта чекти чыгарууга акт тузуу ж-а жер участогун баяндоо	1,5	59-70	1,5	59-70
7	8.1.1	Жер участкагоруна жеке менчик укугу ж-а моонотсуз пайдалануу жонундо мамлекеттик акты, жер участкагорунун убактылуу пайдалануу укугуна ырастамалар.	до10	113-42	до10	113-42
8	11.1.2	Жер участогун тушуруу				722-40
9	10.1.1	Жер участогунун планын тузуу жана чыйуу			14,0	557-82
30	13.1.	Башка иштер жерге жайгаштыруу делолорун жол жоболоштуруу ж-а жер участкана укукту растаган документтерди беруудо аткарылат.	4,0	159-20	4,0	159-20
		Бардыгы :				4528-68
		К-2 коэффициенти боюнча толوم				6793-02
		Бардыгы: (Юридикалык тарап катары К=1.5)				200-00
		Транспорттук чыгым (чыныгы чыгым)				6993-02
		Бардыгы:				209-79
		Сатуудан алынуучу салык 3,0 %				7202-81
		Бардыгы:				110-00
		Мам.актынын бланкасы				666-00
		Укук каттоо				666-00
		Мамлекеттик актыны каттоо				1998-00
		Туум				10642-81
		Жалпы толوم:				

Даярдаган:

М. Арзыбаев М. Арзыбаев

Болумс башчысы

а. а. а. колу

Т. Жолдошов

Макулдашылды:

Буюртма беруучунун окулу

Т. Жолдошов Т. Жолдошов - буюртма беруучу

« _____ » 20 г.